

maître d'ouvrage

**Préfecture de l'Indre**



PREFECTURE DE L'INDRE  
Direction Départementale  
des Territoires

Service Planification, Risques, Eau, Nature  
cité administrative  
boulevard G.Sand  
36020 CHATEAURoux

---

# Plan de Prévention des Risques d'Inondation

**vallée de la Théols  
de Bommlers à Reuilly**

---

**Cartographie du zonage réglementaire au 1/5 000 è**




---

# CARTE DU ZONAGE REGLEMENTAIRE LA THEOLS REUILLY - Planche 1



## Légende

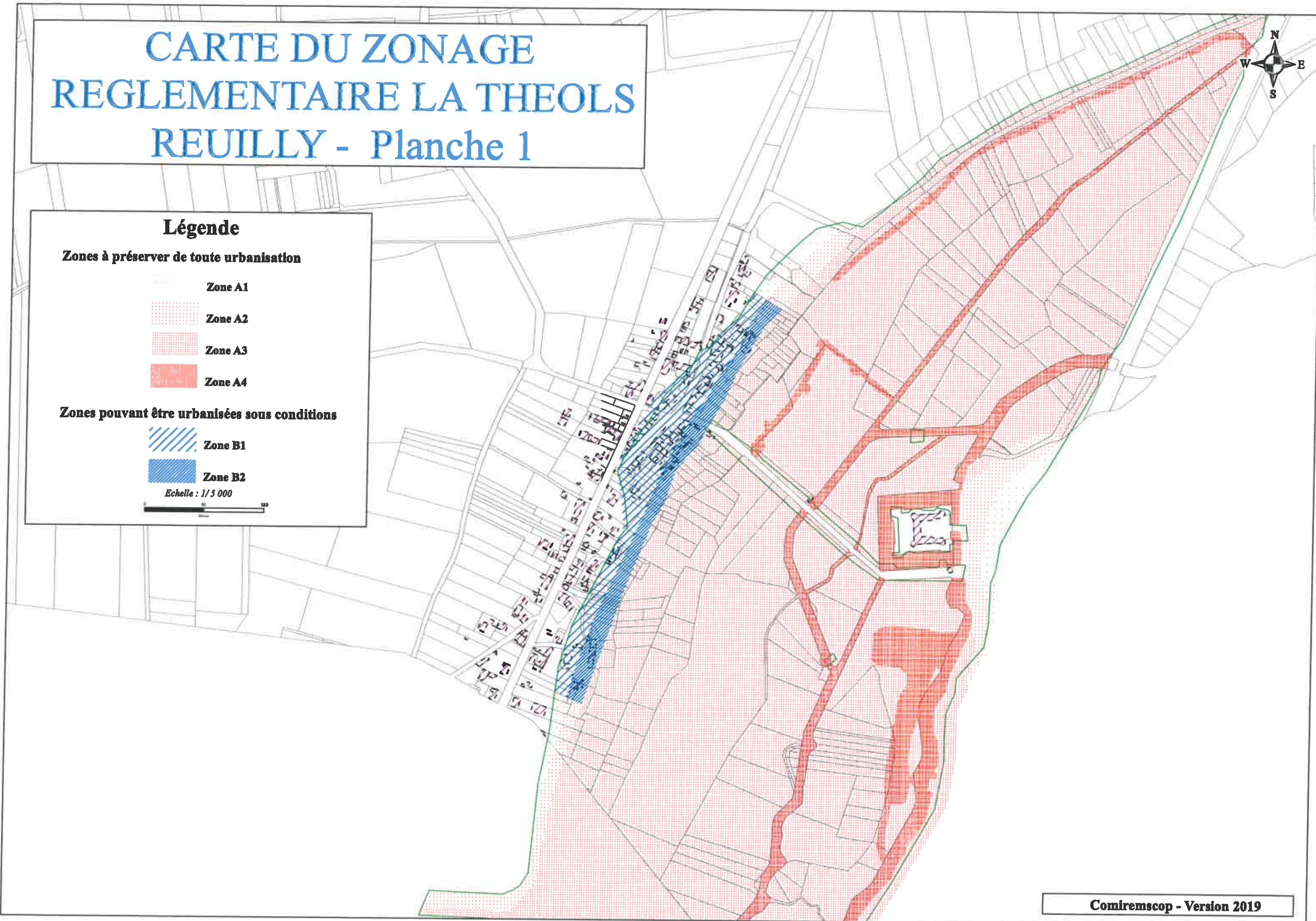
### Zones à préserver de toute urbanisation

-  Zone A1
-  Zone A2
-  Zone A3
-  Zone A4


### Zones pouvant être urbanisées sous conditions

-  Zone B1
-  Zone B2

Echelle : 1/5 000







# CARTE DU ZONAGE REGLEMENTAIRE LA THEOLS DIOU - Planche 2



## Légende

### Zones à préserver de toute urbanisation

-  Zone A1
-  Zone A2
-  Zone A3
-  Zone A4

### Zones pouvant être urbanisées sous conditions

-  Zone B1
-  Zone B2





Echelle : 1/5 000



# CARTE DU ZONAGE REGLEMENTAIRE LA THEOLS ISSOUDUN - Planche 3

## Légende

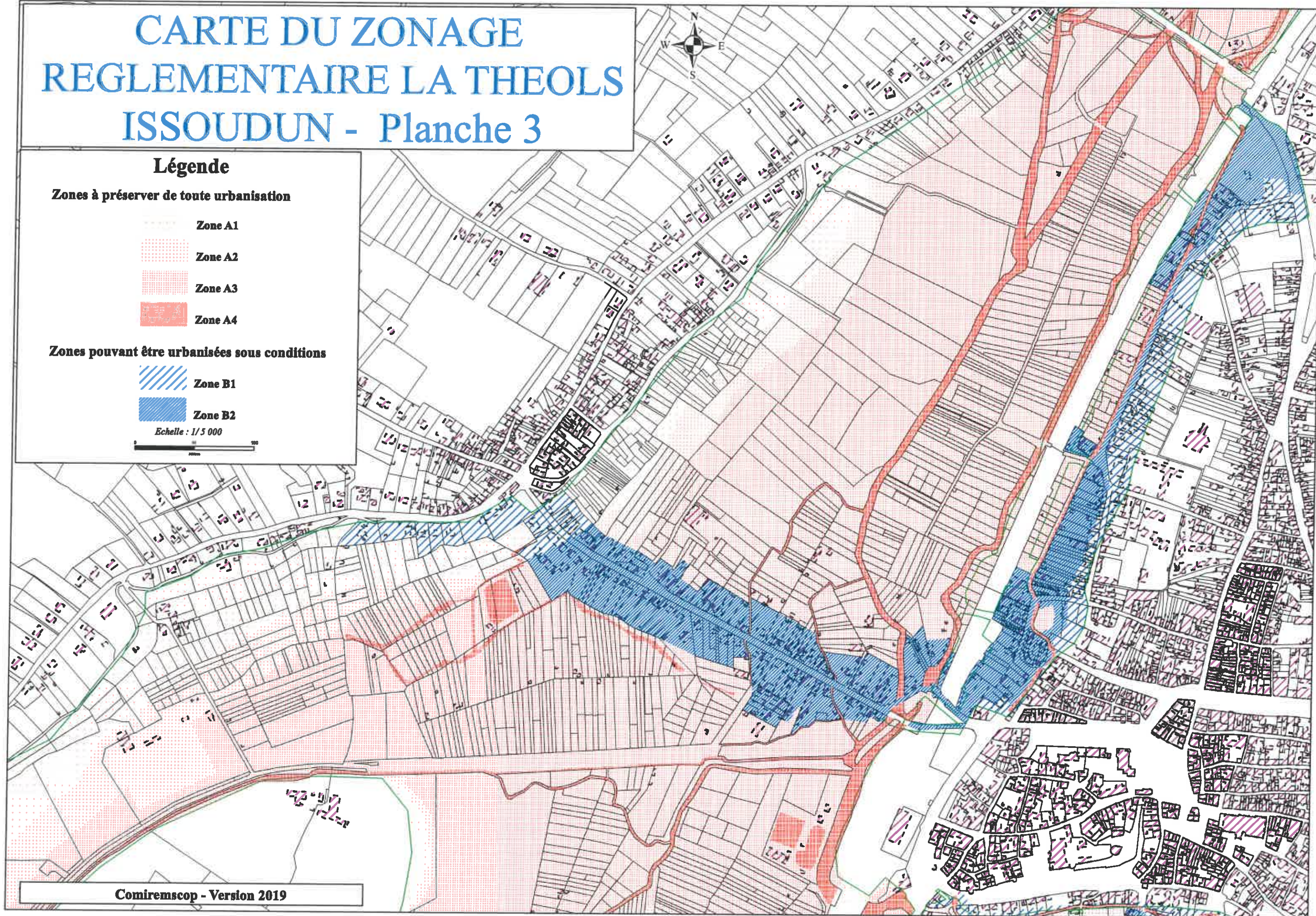
### Zones à préserver de toute urbanisation

-  Zone A1
-  Zone A2
-  Zone A3
-  Zone A4

### Zones pouvant être urbanisées sous conditions

-  Zone B1
-  Zone B2

Echelle : 1/5 000









# CARTE DU ZONAGE REGLEMENTAIRE LA THEOLS ISSOUDUN - Planche 4

## Légende

### Zones à préserver de toute urbanisation

-  Zone A1
-  Zone A2
-  Zone A3
-  Zone A4

### Zones pouvant être urbanisées sous conditions

-  Zone B1
-  Zone B2

Echelle : 1/5 000

